





Обзор публикаций по ключевым направлениям деятельности Росреестра в СМИ за 11-15.09.2023


О Росреестре





 Сведения о правах на 9 млн объектов уточнены в рамках работы по актуализации данных об объектах недвижимости в России, сообщил на ВЭФ глава Росреестра **Олег Скуфинский**. «За три года у нас количество объектов без прав (у нас 173 млн объектов недвижимости, 63 млн земельных участков) сократилось на 9 млн. То есть у 9 млн объектов уточнены сведения о правообладателе и внесены, соответственно, в реестр», - сказал Олег Скуфинский на сессии ВЭФ. Также, по его словам, на 5 млн сократилось количество земельных участков, не имеющих точных границ. [ПРАЙМ](#), [РИА Недвижимость](#)

 Еврейская автономная область стала 39 регионом в стране и 7 в Дальневосточном федеральном округе, присоединившись к проекту Росреестра «Земля для туризма». Соответствующее соглашение на полях ВЭФ подписали руководитель Росреестра **Олег Скуфинский**, губернатор ЕАО **Ростислав Гольдштейн** и гендиректор ППК «Роскадастр» **Владислав Жданов**. «В регионах – участниках «Земли для туризма» уже выявлены более 450 участков общей площадью почти 5 тыс. га. В ДФО это 74 территории (около 500 га). Округ занимает 3 место по количеству подобранных объектов. Уверен, что земли, вовлеченные в оборот благодаря совместной работе, смогут создать для инвесторов и граждан дополнительные возможности по реализации собственных проектов в сфере туризма. Они в свою очередь внесут свой вклад в развитие туристической привлекательности ЕАО и рост инвестиционного потенциала региона», - сказал Олег Скуфинский. [Росреестр](#), [Российская газета](#), [ЕАО Медиа](#), [ДЕБРИ](#), [РИА Биробиджан](#)

 Около 10% объектов недвижимости в РФ не стоят на кадастровом учете. Об этом заявила на сессии ВЭФ «Финансовая устойчивость регионов и муниципальных образований» заместитель руководителя Росреестра **Татьяна Громова**. «На сегодняшний день у нас в ЕГРН 173 млн объектов недвижимости, и по экспертным оценкам около десяти процентов объектов недвижимости не стоят на кадастровом учете», - сказала Татьяна Громова. По ее словам, планируется решать эту проблему, готовя соответствующие нормативные акты и реализуя их в практической плоскости. [Российская газета](#)

 Росреестр разрабатывает тренд машиночитаемого права - нейросеть службы изучает документы и выискивает в нем ошибки, нарушение существенных условий договора и описки, однако этот процесс все равно будет проходить под управлением человека, сообщила заместитель руководителя Росреестра **Елена Мартынова**. «Я предлагаю развивать искусственный интеллект в тренде: полное подчинение нейросети человеку, неважно, кто к ней обратился - это государство, юридическое лицо для определенных целей или задач, профессиональный участник рынка или физическое лицо. В четком соответствии с законодательством страны, в котором работает определенная нейросеть», - сказала Елена Мартынова. [РАПСИ](#)

 Руководитель Росреестра **Олег Скуфинский** в интервью ТАСС рассказал, как владельцы дальневосточного гектара смогут искать своих соседей для общего бизнеса, когда жители столичного региона будут удаленно регистрировать права на недвижимость на Донбассе и когда за перепродажу выписок из ЕГРН начнут штрафовать. [ТАСС](#), [Новости обо всем](#)

-  Порядка 4,5 млн объектов недвижимости в ДНР и ЛНР, Херсонской и Запорожской областях составляют экономическую базу для развития, однако полный реестр предстоит сформировать к 2030 году. Об этом сообщил руководитель Росреестра **Олег Скуфинский** в рамках ВЭФ. [ТАСС](#), [Рамблер](#)
-  Глава Росреестра **Олег Скуфинский** сообщил, что с 2024 года ведомство запустит возможность зарегистрировать недвижимость в новых регионах РФ через МФЦ любого субъекта России, пилотно эта функция заработает до конца 2023 года в Москве, Подмосковье и Ростовской области. [ТАСС](#), [Рамблер](#)
-  В последние годы Росреестр расширял использование беспилотников для обследования территорий. Можно ли увидеть в небе беспилотник Росреестра сейчас и как введенные ограничения на полеты повлияли на работу ведомства, рассказал на полях Восточного экономического форума руководитель Росреестра **Олег Скуфинский**. [Российская газета](#)
-  В рамках деловой программы Восточного экономического форума состоялась сессия Росреестра «Национальная система пространственных данных: перспективные решения в развитии ДФО». Глава Росреестра **Олег Скуфинский** напомнил, что в рамках госпрограммы «Национальная система пространственных данных» создается одноименная цифровая платформа. «Только на полных и точных данных можно принимать верные управленческие решения. Мы проводим системную работу по верификации информации ЕГРН и иных реестров. Например, за 3 года у нас количество объектов без прав сократилось на 9 миллионов - по ним были уточнены сведения о правообладателе и внесены в реестр. На 5 млн сократилось количество земельных участков, не имеющих точных границ. Почти 1,5 млн новых объектов было внесено в ЕГРН, 200 тыс. территориальных зон - поставлено на учет. Клиентский итог - в 3 раза сократились сроки учета и регистрации, 60% сделок совершается в электронном виде. Это важно, потому что электроника всегда дает скорость, минимизирует количество ошибок. И на Дальнем Востоке этот показатель в среднем выше, чем по России», - заявил он. [Росреестр](#)